

Žadatel:
RSGeo-pro s.r.o.
Fencel Martin Ing.
Varšavská 947/16
12000 Praha
IČO: 01630962

Evid. číslo žádosti: 2019287761
Evid. číslo subjektu: 0000069098

České Radiokomunikace a.s.
Skokanská 2117/1
169 00 PRAHA 6 - Břevnov

Žádám Vás o vyjádření k technické infrastruktuře z důvodu:
Zpracování projektu / předprojektová příprava

Název akce:
III/33721 Močovice, PD

Výška stavby (m):
0

Doplňkové informace:

Druh stavby ČRa: Komunikace, mosty, chodníky, zpevněné plochy, parkovací stání, protihlukové stěny, žel. tratě

Souhlasím: Vyjádření k existenci sítí je vydáváno za úhradu. Cenu vyjádření stanovuje společnost České Radiokomunikace a.s.

Poznámka:

Údaje o stavebníkovi:

Přílohy (názvy souborů příloh):

Vybraný způsob doručení vyjádření: přímým zápisem do databáze

Žádost vytvořena: 30.09.2019

S pozdravem

Fencel Martin Ing.

Telefon: | Mobil: +420728843863 | E-mail: fencel@rsgeo.cz

Popis polygonu:

Topographic map of Močovice showing a red-shaded area divided into four numbered sections (1, 2, 3, 4) for land use planning. The map includes contour lines, a river (Klejnárka), and various geographical features like 'Návěští ryb' and 'Cedidlo'. A scale bar at the bottom indicates 0 to 300m.

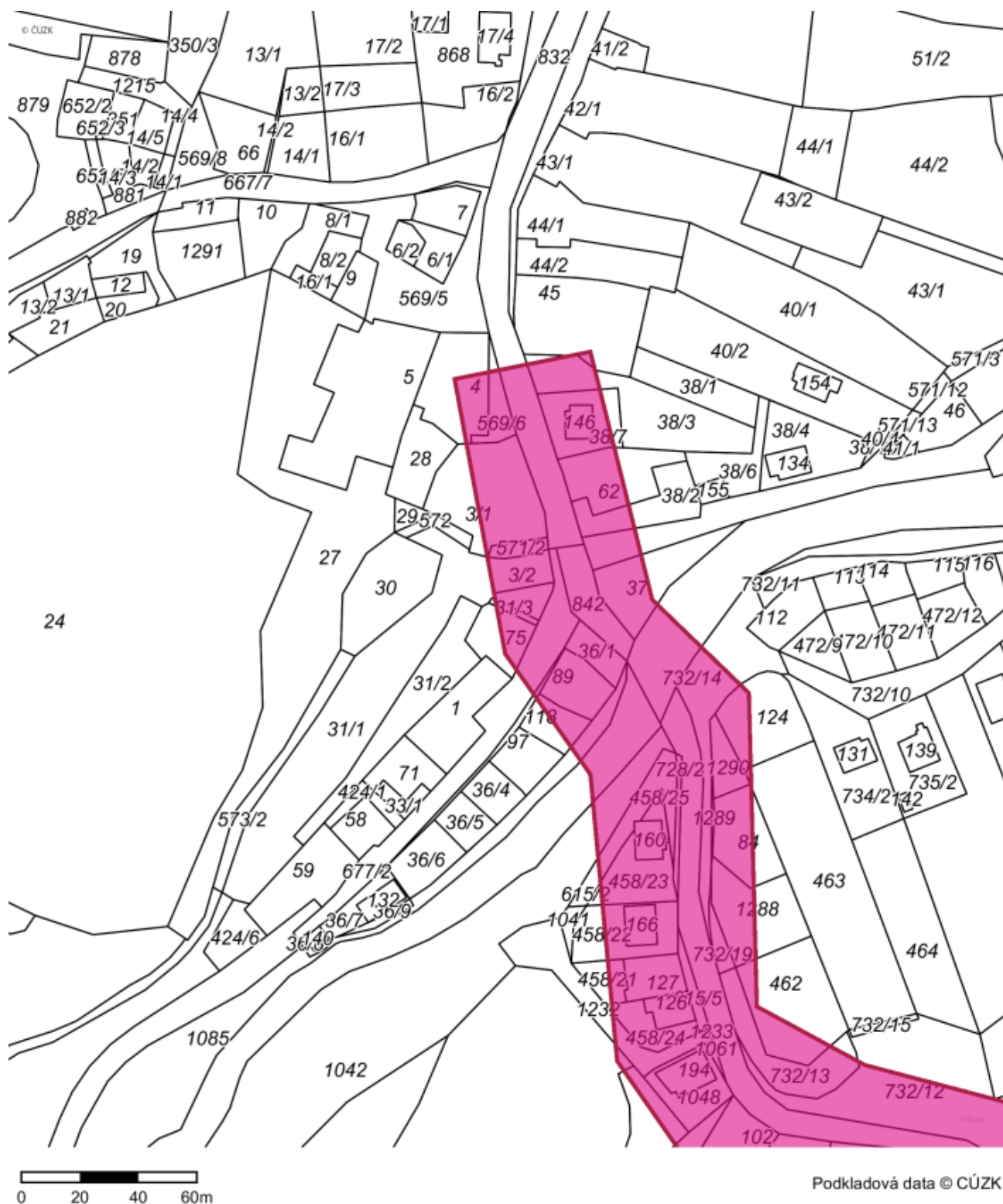
Evid. č. žádosti: 2019287761

Pořadové číslo polygonu: 1

Katastrální území: Močovice (Kutná Hora) 674451

Popis polygonu:

Polygon 1 - Detail - list atlasu 1/4



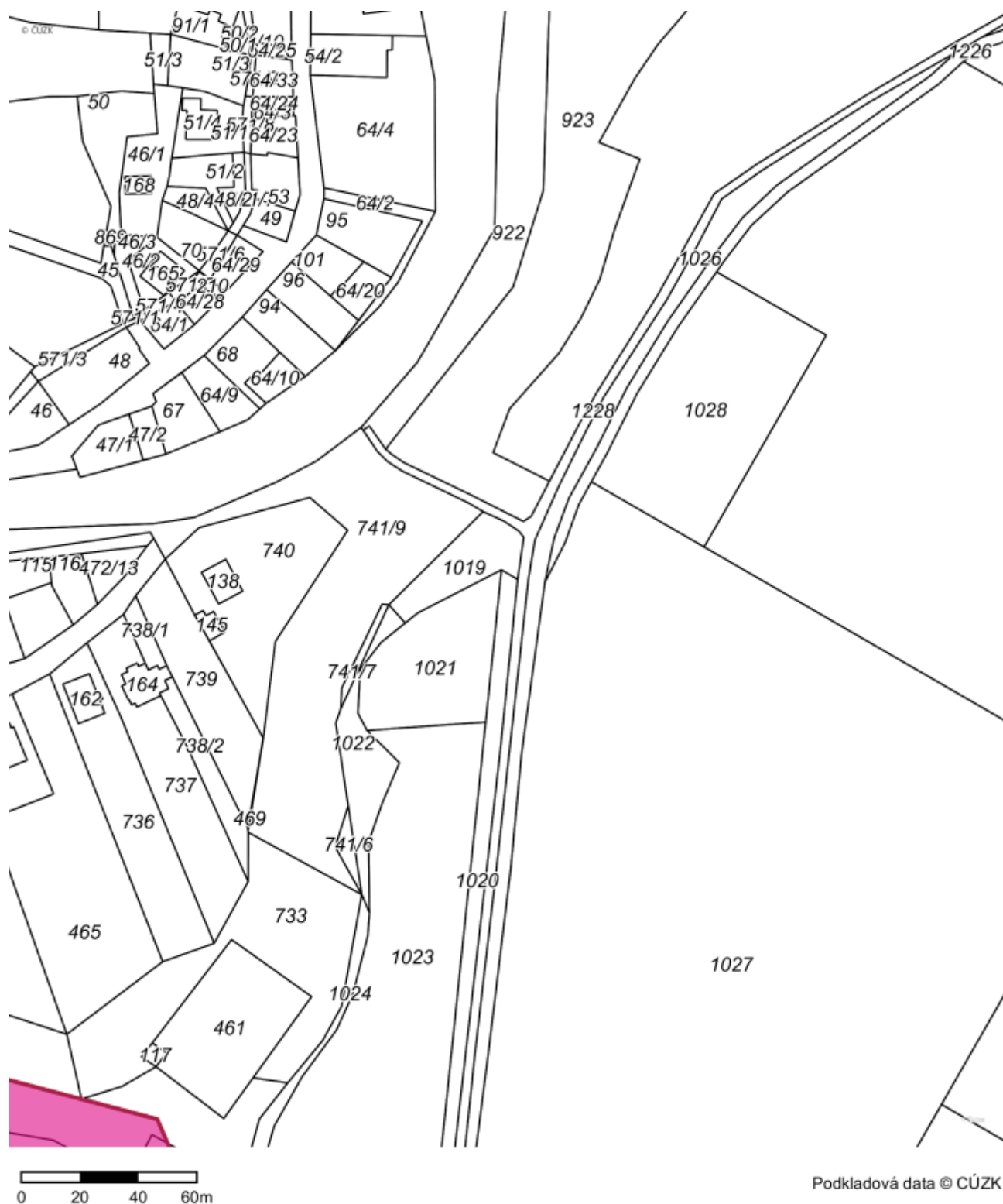
Evid. č. žádosti: 2019287761

Pořadové číslo polygonu: 1

Katastrální území: Močovice (Kutná Hora) 674451

Popis polygonu:

Polygon 1 - Detail - list atlasu 2/4



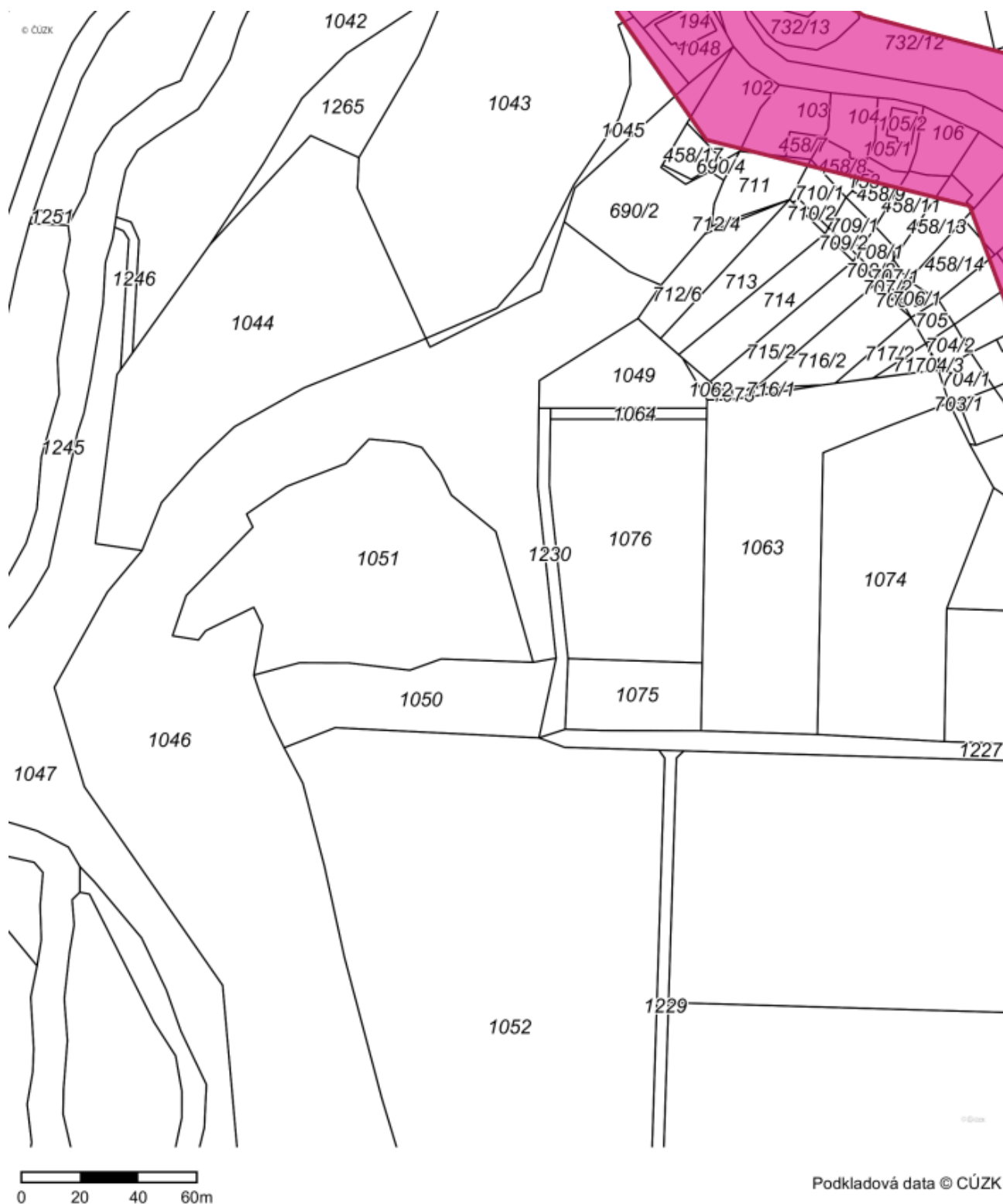
Evid. č. žádosti: 2019287761

Pořadové číslo polygonu: 1

Katastrální území: Močovice (Kutná Hora) 674451

Popis polygonu:

Polygon 1 - Detail - list atlasu 3/4



Popis polygonu: